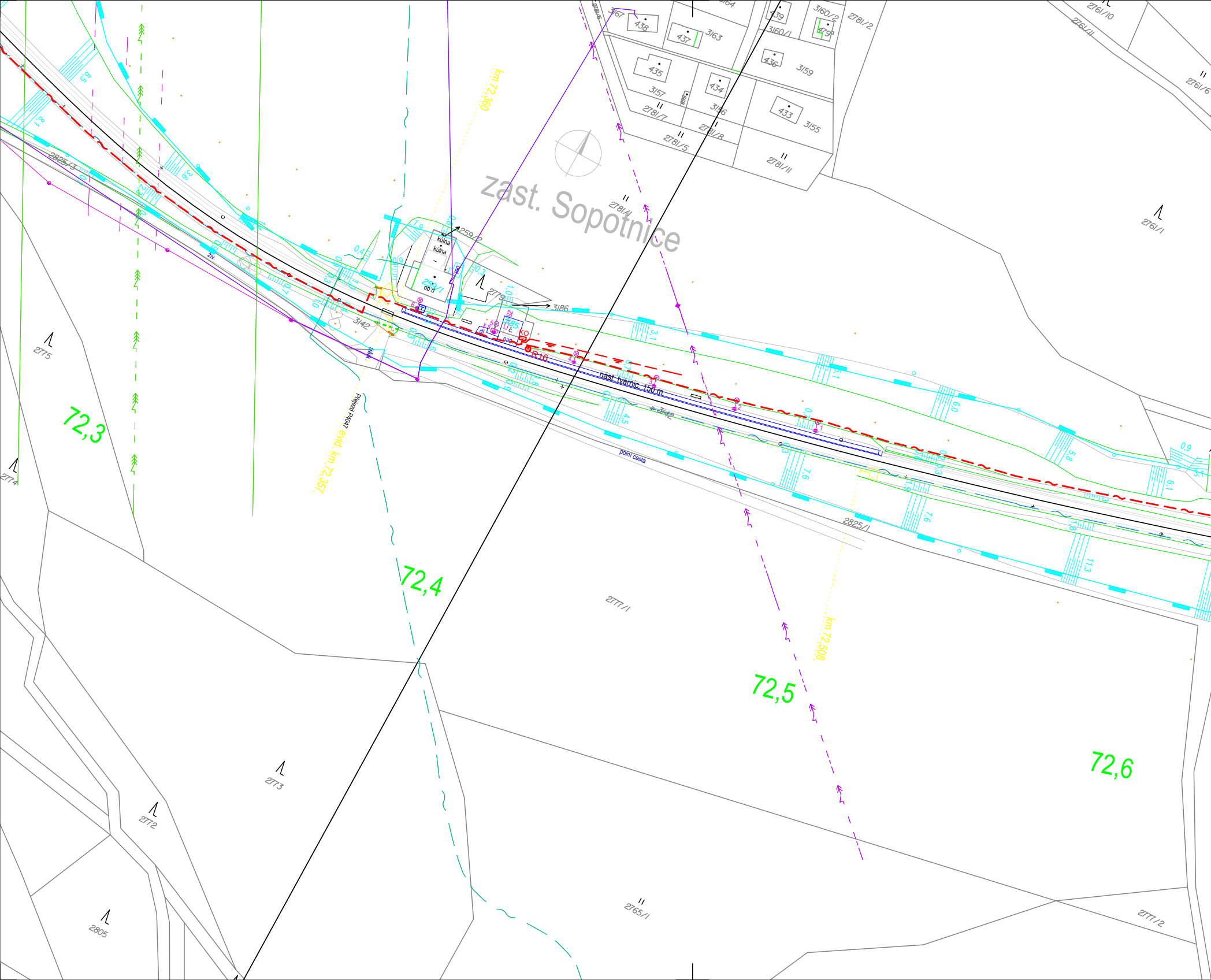
zast. Sopotnice
km 72,360
Přejezd P4047 evid. km 72,357
km 72,508
72,3
72,4
72,5
72,6
nást. tvárnic. 150 m
polní cesta
kůlna
kůlna
ob.d
259/1
259/2
2779
3186
3185
KO
R16
dl
pan.
č.
3142
2825/3
2825/1
2775
2774
2773
2772
2805
2777/1
2777/2
2765/1
2781/1
2781/2
2781/5
2781/7
2781/8
2781/11
2761/1
2761/6
2761/10
2761/11
3155
3156
3157
3159
3160/1
3160/2
3163
3167
433
434
435
436
437
438
439
479
živ.
sděl.

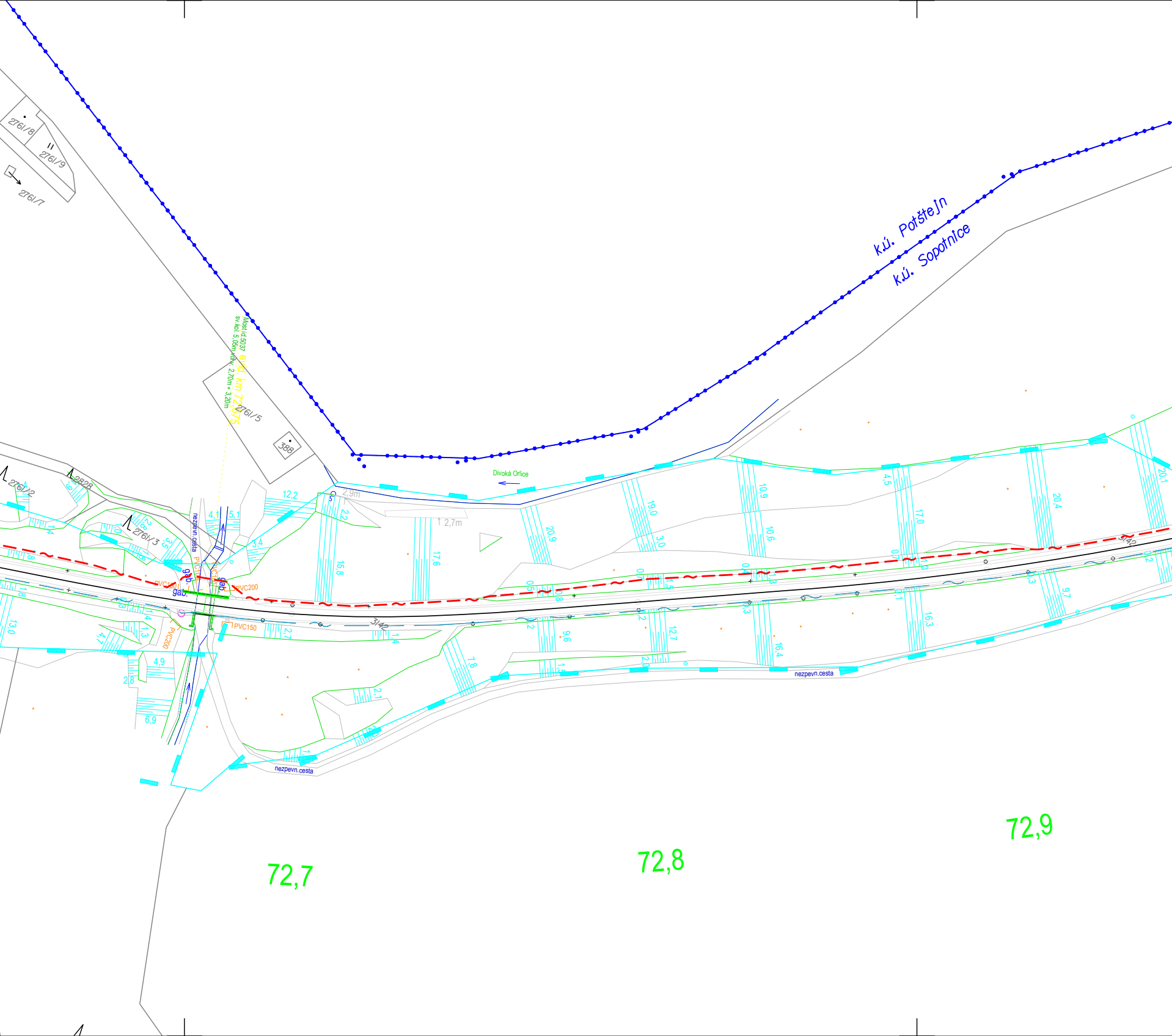
k.ú. Potštejn
k.ú. Sopotnice
Divoká Orlice
Most id.5037
sv.kol. 5,05m, výšk. 2,70m + 3,20m
evid. km 72,675
2761/5
388
2761/8
2761/9
2761/7
2761/2
2828
2761/3
nezpevn.cesta
nezpevn.cesta
nezpevn.cesta
PVC100
PVC100
PVC200
PVC200
PVC150
gab.
gab.
gab.
3/42
3/42
2,9m
2,7m
12,2
4,1
5,1
3,4
3,5
2,2
15,8
17,6
20,9
19,0
3,0
10,9
10,6
4,5
17,0
20,4
20,1
13,0
1,8
2,7
1,4
9,6
12,7
16,4
16,3
9,7
7,8
2,1
4,9
2,8
6,9
4,7
1,3
72,7
72,8
72,9


k.ú. Potštejn
k.ú. Sopotnice
km 73,216
3/39
2816/7
3/42
nezpevn.cesta
nezpevn.cesta
73,0
73,1
73,2
73,3
2816/1
13,1
3,0
3,8
3,0
2,7
5,8
3,9
6,2
5,1
1,9
5,7
2,3
2,5
2,3
3,1
2,7
1,4
2,7
0,9
1,7

LEGENDA:

NOVÉ ZAŘÍZENÍ

Projektovaná kabelová trasa

Projektovaná trasa uzemnění

Stávající kabelová trasa, záfukování DOK

KO Kabelový objekt

Rezerva na TK/ zab. zař. kabelu

Kabelová komora pro rezervu/spojku DOK

KATASTRÁLNÍ MAPA

hranice drážního pozemku (SŽDC, s.o.)

hranice drážního pozemku (ČD, a.s.)

hranice parcelní

hranice katastrální

STÁVAJÍCÍ INŽENÝRSKÉ SÍTĚ

STÁVAJÍCÍ TRASA KABELU SSZT ZAB. ZAŘ

SDĚLOVACÍ KABELY

NN KABELY PODZEMNÍ

VN KABELY PODZEMNÍ

NN KABELY NADZEMNÍ

VN KABELY NADZEMNÍ

VVN KABELY NADZEMNÍ

VODOVOD

KANALIZACE

NTL PLYNOVOD

STL PLYNOVOD

VTL PLYNOVOD

Poznámka:
Zákres všech inženýrských sítí má pouze informativní charakter, před realizací je nutné vytyčení jejich správci.
V ochranných pásmech inženýrských sítí je nutný opatrný ruční výkop.
Veškerá křížení kabelů s tratí či inženýskými sítěmi musí splňovat normy:
ČSN 73 6005 Prostorové uspořádání sítí technického vybavení

Klad listů:

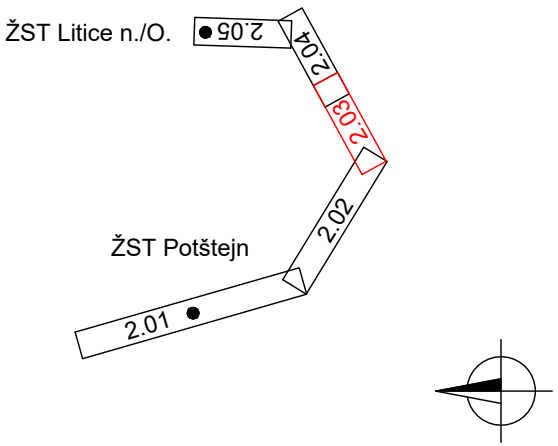
ŽST Litice n./O.
2.05
2.04
2.03
2.02
ŽST Potštejn
2.01

			ČÍSLO SOUPRAVY:
Č. ZMĚNY	*DATUM*	*POPIS REVIZE*	

HLAVNÍ INŽENÝR	Ing. Roman Skoták	M. Janečka	**IXPROJEKTA** IXPROJEKTA s.r.o. Heršpická 813/5 639 00 Brno - Štýřice
ODPOVĚDNÝ PROJ.	Ing. Martin Janečka		
VYPRACOVAL	Bc. Marek Labudík		
KONTROLOVAL	Ing. Jiří Šipr		
ČÍS. ZAKÁZKY	19001		

INVESTOR:	SŽDC, s.o., Dlážděná 1003/7, 110 00 Praha 1	*KRAJ/ÚŘAD*	Královehradecký
OBJEDNAVATEL:	SŽDC, s.o., Stavební správa východ, Nerudova 1, 772 58 Olomouc	*LOKALITA*	-
NÁZEV OBJEKTU:	Výstavba DOK v traťovém úseku Žamberk - Potštejn **PS 102 TK, HDPE trubky a zab. zař. kabel v t.ú.** **ŽST Potštejn - ŽST Litice nad Orlicí**	*FORMÁT*	8xA4
		MĚŘÍTKO	1:1000
		DATUM	02/2020
		STUPEŇ	PROJEKT
NÁZEV PŘÍLOHY:	**Sitace stavby v JŽM, list 3**	*ČÁST DOKUM.:* **D.2.5.2**	*PŘÍLOHA:* **2.03**